

# {Visualización de Datos}

{Antonio Cucho Gamboa}

{Lider de desarrollo de aplicaciones}

{OjoPúblico - Perú}

{Visualizaciones}  
{para}  
{contar historias}

## Visualización

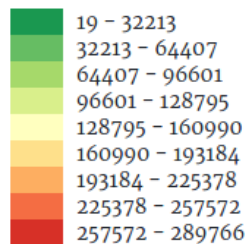
Dele click a reproducir para ver la evolución de la deforestación acumulada entre 2003 y el 2013 y coloque el cursor sobre las regiones del mapa cuya data quiere conocer. Use las teclas direccionales para navegar año por año.

## Acerca del mapa

En 10 años la deforestación de bosques se duplicó en la Amazonía del Perú. En este tiempo la destrucción alcanzó el 1'305.969 hectáreas en 14 regiones.



Héctareas perdidas acumuladas



## Regiones afectadas

Amazonas	3882 Ha
Ayacucho	465 Ha
Cajamarca	515 Ha
Cusco	3107 Ha
Huancavelica	19 Ha
Huánuco	13784 Ha
Junín	3290 Ha
Loreto	10311 Ha
Madre de Dios	5601 Ha
Pasco	3342 Ha
Piura	94 Ha
Puno	941 Ha
San Martín	15232 Ha
Ucayali	12232 Ha

[Descargar los datos](#)

Fuente: Programa Nacional de Bosques / Ministerio del Ambiente – Créditos: Desarrollo: [Antonio Cucho](#) / Análisis de datos: [Nelly Luna Amancio](#)

{De la investigación}  
{a}  
{la visualización de datos}



# LAS RUTAS DEL ORO ILEGAL

La minería ilegal en Sudamérica es una de las principales amenazas para el ecosistema. Un equipo de **OjoPúblico** recorrió los centros de producción de oro ilegal en Perú, Bolivia, Colombia, Brasil y Ecuador, y constató las formas en las que el metal de origen ilegal se incorpora a las cadenas de comercialización.

Mapa: Infoamazonía (Iniciativa Terra i - Ciat)

[Empieza el viaje](#)



{Visualizaciones}  
{para}  
{explorar información}

**Países:**

- Perú (61)
- Ecuador (4)
- Colombia (55)
- Brasil (326)

**Sexo:**

- Masculino (420)
- Femenino (26)

**Edad:**

0 años

0 80

**Año:**

2002

2002 2014

"Los silenciados de la guerra por la tierra" es un ejercicio de rastreo, análisis y visualización de datos sobre crímenes registrados durante conflictos socioambientales en los países amazónicos. Un informe de ONG Global Witness permitió geolocalizar los casos de 478 personas asesinadas en Perú, Brasil, Colombia y Ecuador entre 2002 y 2014.

Fuente: Global Witness/OjoPúblico



{Descubriendo tendencias}  
{desde}  
{las visualizaciones}

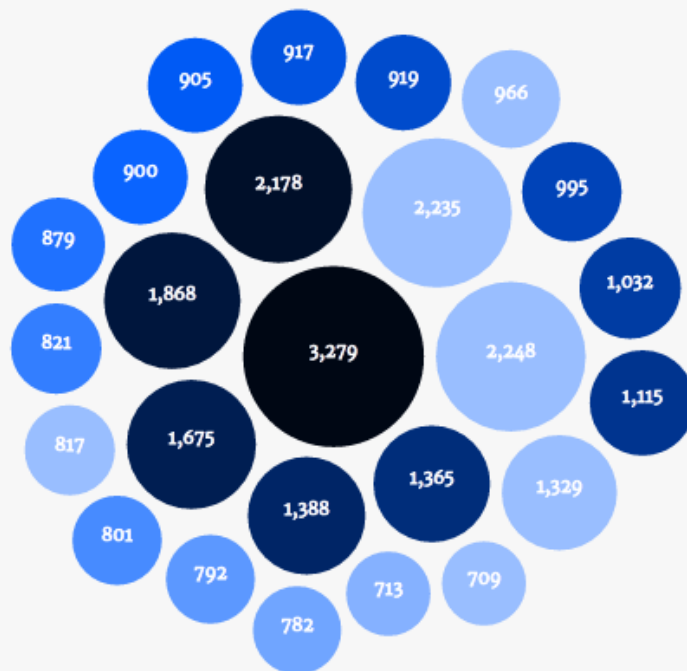


🏠 Visitantes

👤 Funcionarios

## GARGATE CARRION, MARCIANO QUIRINO

Realizo un total de 128 visitas



## Funcionarios mas visitados

- [SAITO SAITO, JORGE \(57\)](#)
- [ALLENDE CAJIGAS, JULIO ALEJANDRO \(16\)](#)
- [PAREDES FLORES, JILMER ALBERTO \(9\)](#)
- [TOMPSON RUIZ, JAVIER ABRAHAM \(6\)](#)
- [OLAZABAL CASTILLO, JOSE ANGEL \(4\)](#)
- [RODRIGUEZ HINOSTROZA, JAIME LIZARDO \(4\)](#)
- [SILVESTRE ESPINOZA, JULIO RICARDO \(3\)](#)
- [LAGUNA ORTEGA, ORFA OFELIA \(3\)](#)
- [RIVAS URBANO, ALFREDO DANIEL \(2\)](#)
- [TAPIA QUINTANA, GLORIA JACKELIN \(2\)](#)
- [TELLO LOZADA, DORA MARIA DEL ROSAR \(2\)](#)
- [FIDANZA FALCON, VICTOR ALFONSO \(2\)](#)
- [BOHORQUEZ VILCAPOMA, AROUIMEDES \(2\)](#)
- [AVALOS CERASUOLO, GLADYS MARIA ISABEL \(2\)](#)
- [TORRES CASABONA, LUIS MARTIN \(1\)](#)
- [LUZA PEZO, FREDI \(1\)](#)
- [PEREZ SALINAS, JORGE \(1\)](#)

{Visualizaciones}  
{para}  
{tomar decisiones}



## Información del candidato:

**DNI:** 07255022

**Edad:** 46

**Distrito:** Jesús María

**Partido político:** Partido Popular Cristiano

**Organización política anterior:** Partido Popular Cristiano (PPC) - Unidad Nacional

**Estudios o profesión:** Abogado

**Concluyó estudios:** Sí

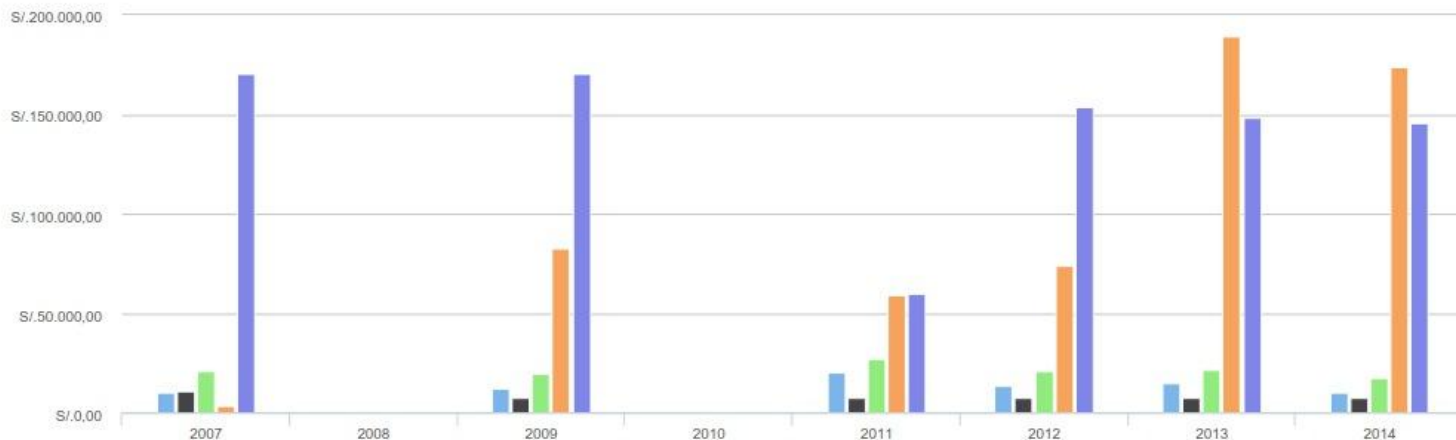
**Última actividad privada:**

Abogado en Estudio Ocrosopoma Pella Abogados EIRL (hasta la actualidad)

## Evolución total

↑ 84%

## Evolución del patrimonio declarado (bienes y otros):



{Recursos}  
{para}  
{visualización de datos}

{Infrogram} {Timeline JS} {StoryMap}  
{HighCharts} {Google Charts}  
{Leaflet} {D3js} {Cartodb}

Más en <http://datavisualization.ch/>

{Gracias}

Antonio Cucho Gamboa  
@antoniocuga

[www.antoniocucho.com](http://www.antoniocucho.com)

[www.ojo-publico.com](http://www.ojo-publico.com)